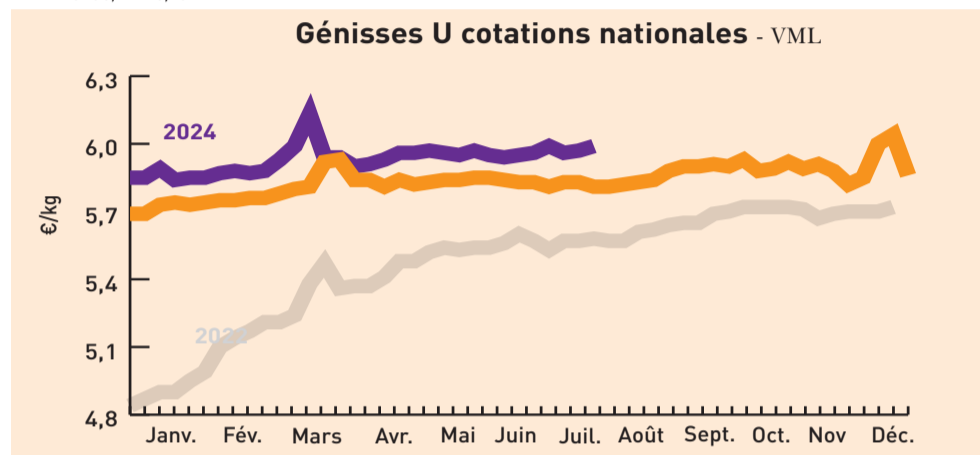


Cours et marchés

Bovins

Gros bovins vifs (prix moyen en kg carcasse)		Les marchés en Sud-Est Centre			
Marchés	cat.	Laissac 06/08/2023	Bourg-en-Bresse 06/08/2024	St-Christophe-en B. 31/07/2024	National 29/07/24 au 04/08/24
Vaches viande (V)	U	5,75 € →	-	-	(U=) 5,99 € ↘
	R	5,50 € →	5,05 € →	-	(R=) 5,56 € ↗
	O	4,70 € →	-	-	(O=) 5,19 € →
Vaches mixte (M)	R	4,70 € →	-	-	(R-) 4,86 € ↘
	O	4,55 € →	4,40 € →	-	(O=) 4,82 € ↘
Vaches lait (L)	O	4,20 € →	-	-	(O=) 4,50 € ↗
	P	4,15 € →	3,75 € →	-	(P+) 4,46 € ↗
Génisses VML	U	-	5,70 € →	-	(U=) 5,99 € ↗
	R	5,15 € →	5,25 € →	-	(R=) 5,53 € ↗
	O	4,70 € →	4,45 € →	-	(O=) 5,01 € ↗
Taureaux VML	URO	4,40 € →	4,15 € →	-	(U=) 4,65 € ↘

VML : viande, mixte, lait



Marché de Moulin-Engilbert du 30/07/2024 (prix moyen en kg carcasse)		Marché de St Christophe-en-B du 31/07/2024	
Génisses	U	R	U
24 à 36 mois	3,29 €	-	3,52 €
Vaches charolaises			
- 5 ans	3,15 €	2,94 €	3,20 €
5 à 10 ans	3,00 €	2,83 €	3,10 €
+ 10 ans	2,79 €	2,63 €	2,98 €

Broutards (6 à 12 mois, prix au kg vif)		Marché de Bourg-en-Bresse du 06/08/2024	
	U	R	
Charolais			
Mâles légers de 250-300 kg	3,85 €	3,55 €	
Mâles légers de 300-350 kg	3,85 €	3,60 €	
Mâles légers de 350-400 kg	3,85 €	3,60 €	
Femelles légères de 250-300 kg	3,35 €	3,10 €	
Femelles légères de 300-350 kg	3,35 €	3,20 €	
Femelles légères de 350-400 kg	-	-	
Croisés charolais			
Mâles légers de 250-300 kg	3,80 €	3,10 €	
Mâles légers de 300-350 kg	3,80 €	3,15 €	
Mâles légers de 350-400 kg	3,80 €	-	
Femelles légères de 250-300 kg	3,30 €	2,75 €	
Femelles légères de 300-350 kg	3,30 €	2,75 €	
Femelles légères de 350-400 kg	-	-	

Broutards charolais (6 à 12 mois, au kg vif)		Marché de St Christophe-en-Brionnais du 31/07/2024	
Mâles légers	U (mini-maxi)	R (mini-maxi)	
250-300 kg	4,08 - 4,08 €	-	
300-350 kg	3,99 - 4,20 €	3,03 - 3,75 €	
350-400 kg	3,78 - 4,02 €	-	
Femelles légères			
250-300 kg	-	-	
300-350 kg	3,71 - 3,77 €	-	
350-400 kg	-	-	

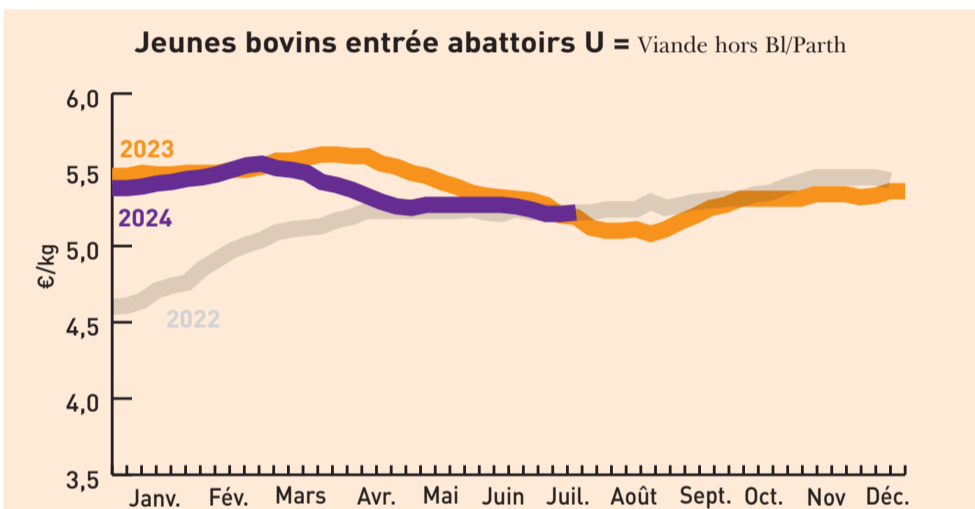
Broutards charolais (6 à 12 mois, au kg vif)		Marché de Moulin-Engilbert du 30/07/2024	
Mâles	U (mini-maxi)	R (mini-maxi)	
250-300 kg	4,10 - 4,10 €	-	
300-350 kg	-	3,95 - 3,95 €	
350-400 kg	4,02 - 4,02 €	-	
400-450 kg	3,94 - 3,98 €	-	

Bovins destinés à l'engraissement (prix au kg vif départ exploit.)		Dijon 29/07/24 au 04/08/24		
Mâles 6-12 mois	E	U	R	
300 kg	-	3,95 €	-	
350 kg	-	3,87 €	-	
400 kg	-	3,83 €	-	
Mâles 12-24 mois				
450 kg	-	3,78 €	-	
Femelles 6-12 mois				
270 kg	-	3,58 €	-	
Femelles 12-24 mois				
400 kg	-	3,50 €	-	

Tendance : Le marché reste fluide et les cours facilement reconduits.

Gros bovins morts entrée abattoir (en euros/kg net, frais de transport inclus)		Cotations du Bassin Centre-Est du 29/07/24 au 04/08/24					
Jeunes bovins 12 à 24 mois	E	U=	R+	R-	O+	O=	P+
Viande hors BI/Parth	-	5,22 €	5,15 €	-	-	-	-
Races mixte	-	-	-	-	-	-	-
Races lait	-	-	-	-	-	-	-
Bœufs	E	U=	R=	R-	O+	O=	P+
Races à viande	-	-	-	-	-	-	-
Races mixte	-	-	-	-	-	-	-
Races lait	-	-	-	-	-	-	-
Vaches	U=	U-	R+	O+	O=	P+	P=
Viande hors BI/Parth - 10 ans +350 kg	-	5,63 €	5,56 €	-	-	-	-
Charolaise - 10 ans +350 kg	-	5,60 €	5,55 €	-	-	-	-
Limousine - 10 ans +350 kg	-	-	-	-	-	-	-
Races mixte	-	-	-	4,86 €	4,80 €	-	-
Races lait	-	-	-	-	-	4,42 €	4,37 €
Génisses	U=	U-	R+	R=	O+	O=	
Viande mixte lait	-	-	-	-	-	-	-
Viande +350 kg	-	5,79 €	5,67 €	5,57 €	-	-	-

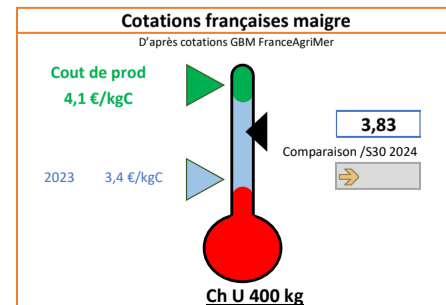
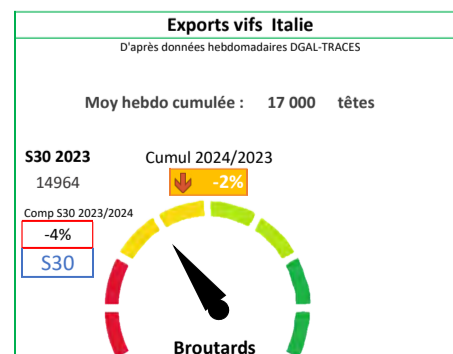
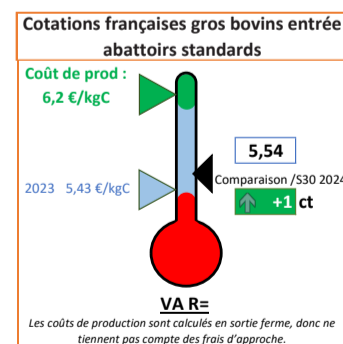
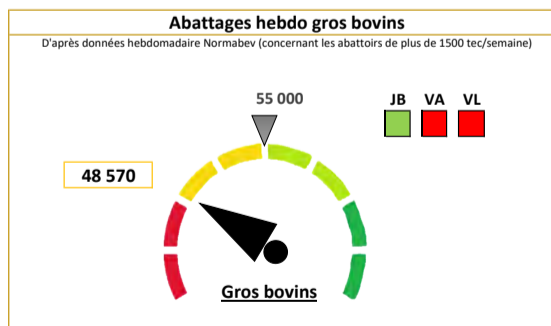
Tendance : Quorum non atteint. Application des prix du réseau.



Gros bovins morts entrée abattoir (en euros/kg net, frais de transport inclus)		Cotations du Bassin Grand Sud du 29/07/24 au 04/08/24					
Jeunes bovins 12 à 24 mois	U+	U=	R+	R=	O+	O=	P+
Viande hors BI/Parth	5,32 €	5,30 €	-	-	-	-	-
Vaches	U+	U=	R+	R=	O+	O=	P+
Viande hors BI/Parth - 10 ans +350 kg	-	-	5,82 €	-	-	-	-
Charolaise - 10 ans +350 kg	-	-	-	-	-	-	-
Races mixte	-	-	-	-	-	-	-
Races lait	-	-	-	-	-	-	4,44 €
Génisses	U=	U-	R+	R=	O+	O=	
Viande + 350 kg	-	-	-	-	-	-	-

Tendance : Application du réseau.

Indicateurs de marchés - Semaine 31



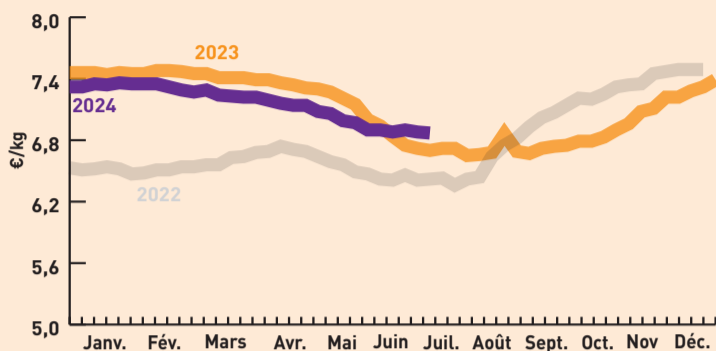
Source : Normabeve, DGAL-douanes françaises, GIEB-Idele d'après INSEE et BDNI et SPIE-Normabeve-Bovex (projet Modemo), cotations FAM, cotations Modène, INSEE. Autres indicateurs sur www.paysansdelaloire.fr

Cours et marchés

Veaux

Veaux de boucherie (kg net entrée abattoir)		Cotations nationale FranceAgriMer du 29/07/24 au 04/08/24			
Cat.	Blanc	Rose clair	Rose	Rouge	
E	-	-	-	-	-
U	-	8,23 €	7,29 €	-	-
R	-	7,26 €	6,16 €	-	-
O	-	6,87 €	5,58 €	-	-

Veaux rose clair 0 - Cotations FranceAgriMer



Jeunes veaux (prix min-maxi en euros)	Marchés régionaux du 05/08/24 au 06/08/24			
	Mâles croisement	Femelles croisement	Mâles Montbéliard	Mâles Laitiers
St Laurent-de-Chamousset (veau de 10 j à 4 sem) Supérieure/Elevage (min-max)			Race mixte	Croisé mixte
Saint Étienne (veau 45-50 kg - Mixte)	280-380 €	220-290 €	150-190 €	[40-45 kg] 90-120 €
Saint Étienne (veau 50-55 kg - Mixte)	430-510 €	310-400 €	200-265 €	130-160 €
Saint Étienne (Supérieur élevage)	510-620 €	420-480 €	280-350 €	160-220 €
Bourg-en-Bresse (veau 45-50 kg - engrais 0)	230-300 €	210-270 €	150-200 €	130-155 €

Caprins

Chevreau vif (prix «départ élevage» hors taxe exprimé en euro/kg vif) Cotations FranceAgriMer du 29/07/24 au 04/08/24

Poids	Prix moyen	Variation	
		Valeurs	%
8 à 11 kg	-	0,00	0 %

Absence de cotation - Reprise des abattages courant septembre.

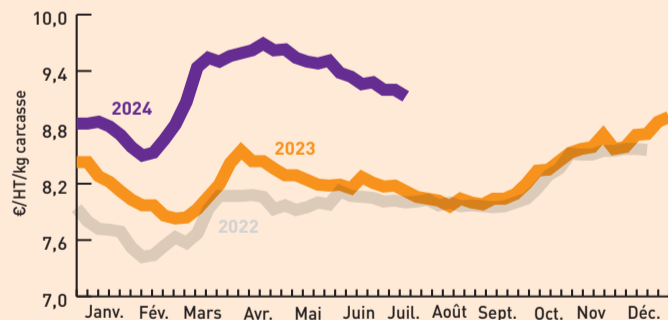
Ovins

(prix entrée abattoir - HT exprimé en euros/kg de carcasse [5^e quartier inclus]) Cotations FranceAgriMer du 29/07/24 au 04/08/24

Cat.	Poids	U	R	O
Couvert	13 -16 kg	-	9,60 €	9,30 €
Couvert	16 -19 kg	-	9,43 €	8,98 €
Gras	13 -16 kg	-	-	-
Gras	16 -19 kg	-	-	-

Prix moyens pondéré (entrée abattoir HT exprimé en euros/kg de carcasse [5 ^e quartier inclus])	
Cotations FranceAgriMer du 29/07/24 au 04/08/24	
Prix moyen pondéré des agneaux	Moyenne agneaux Rungis
9,13 (-0,07)	10,65 (-0,15)

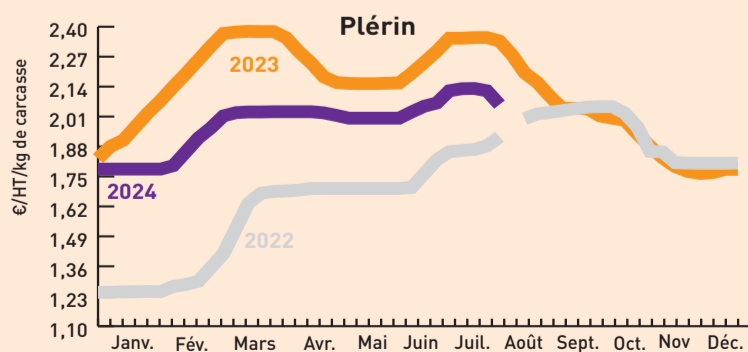
Prix moyen pondéré des agneaux



Porcins

Porcs charcutiers cadran de Plérin (4 610 porcs présentés) Cotations du lundi 5 août 2024

Prix moyen (sur une base de 56 TMP) : 2,062 €



Porcs abattus en Rhône-Alpes Cotations FranceAgriMer du 26/07/24 au 01/08/24
2,38 € (=) /carcasse euros

Annonces légales et judiciaires



SAFER AUVERGNE-RHÔNE-ALPES

Appel à candidatures

Publication effectuée en application des articles L.141-1, L.141-2, L.143-3 et R.142-3 du Code rural et de la pêche maritime. La Safer Auvergne-Rhône-Alpes se propose d'attribuer par rétrocession, échange ou substitution tout ou partie des biens suivants qu'elle possède ou qu'elle envisage d'acquérir :

AS 42 24 0119 01 : superficie totale : 58 ha 13 a 84 ca dont 4 ha 76 a 20 ca cadastrée en bois. Agri. Bio. : Non. Bâti : Habitation et Exploitation de + de 5 ans. Parcellaire : CHERIER (17 ha 84 a 43 ca) - 'FREDIFONT' : A-261-262-263-264-269-270-275 - 'GALLOCHIERES' : A-497-498 - 'LES BARGES' : A-276-277-278 - 'LES BARILLONNES' : A-491 - 'LES DUILTS' : A-338-339-340-341-342-343-344. SAINT-JEAN-SAINT-MAURICE-SUR-LOIRE (36 a 55 ca) - 'A LA GRACE' : B-1708-1709. VILLEMONTAIS (39 ha 92 a 86 ca) - 'BOIS D OREE' : A-280-281-282-290-291-292-293-294 - 'GOUTTE NOIRE' : A-208-212-213-238-239 - 'VIGNES VAQUES' : A-1968-1974 - '0217 IMP DE LA SALERIE' : B-397 - '0245 IMP DE LA SALERIE' : B-412 - '0246 IMP DE LA SALERIE' : B-926 - 'LA SALERIE' : B-392-393-394-395-396-400-402-404-405-406-407-409-410-411-413 - 'LES GIRAUDS' : B-517-526-852 - 'PISSE LOUP' : B-419-424. Zonage : CHERIER : RNU - SAINT-JEAN-SAINT-MAURICE-SUR-LOIRE : A - VILLEMONTAIS : N, A. Occupation : Libre

AS 42 24 0131 01 : superficie totale : 3 ha 47 a 85 ca. Agri. Bio. : Non. Bâti : Habitation et exploitation et Exploitation de + de 5 ans. Parcellaire : MABLY (3 ha 47 a 85 ca) - '0710 CHE CHALUMET' : ZE-18 - 'DOMAINE CHALUMET' : ZE-11-12. Zonage : A. Occupation : Libre

AS 42 24 0136 01 : superficie totale : 14 ha 41 a 54 ca dont 57 a 27 ca cadastrée en bois. Agri. Bio. : Non. Bâti : Habitation et dépendance et Habitation. Parcellaire : POUILLY-LES-NONAINS (14 ha 41 a 54 ca) - '2430 RTE DE RENAISON' : AY-52 - '2432 RTE DE RENAISON' : AY-119 - 'BOISY' : AY-54-55-117-121. Zonage : N. Occupation : Occupée pour partie

AS 42 24 0139 01 : superficie totale : 2 ha 06 a 65 ca. Agri. Bio. : Non. Bâti : Dépendance et Habitation. Parcellaire : MABLY (2 ha 06 a 65 ca) - '0383 RTE DU BOIS CLAIR' : B-190 - 'LE MOUILLAT' : B-182-183-184-187-188-189-1253-1787. Zonage : A. Occupation : Libre

AS 42 24 0144 01 : superficie totale : 3 ha 44 a 20 ca. Agri. Bio. : Non. Bâti : Petite ruine. Parcellaire : POUILLY-LES-FEURS (3 ha 44 a 20 ca) - 'LE CHAFFAT' : B-729-730-739-1623-1624. Zonage : A, N. Occupation : Occupée

AS 42 24 0141 01 : superficie totale : 2 ha 20 a 23 ca. Agri. Bio. : Non. Bâti : Habitation et dépendance. Parcellaire : SAINT-GENEST-LERPT (2 ha 20 a 23 ca) - 'AUX BARAUDES' : AI-608-611-613-615-627 - 'BUCHAT' : AI-619. Zonage : U, A, PAEN. Occupation : Libre

AS 42 24 0138 01 : superficie totale : 95 a 28 ca. Agri. Bio. : Non. Bâti : Habitation. Parcellaire : SURY-LE-COMTAL (95 a 28 ca) - '0120 AV DE BONSON' : BK-197. Zonage : A. Occupation : Libre

AA 42 17 0161 01 : superficie totale : 2 ha 36 a 95 ca. Agri. Bio. : Non. Bâti : Aucun. Parcellaire : LA GRESLE (2 ha 36 a 95 ca) - 'AU MOULIN' : B-138-139-140-141-142-143-144. Zonage : A, N. Occupation : Libre

AS 42 24 0056 01 : superficie totale : 3 ha 39 a 76 ca dont 28 a 78 ca cadastrée en bois. Agri. Bio. : Non. Bâti : Aucun. Parcellaire : BOURG-ARGENTAL (45 a 65 ca) - 'BEL AIR' : AK-261-263-264-266-267. SAINT-JULIEN-MOLIN-MOLETTE (2 ha 94 a 11 ca) - 'PECOUTIOUX' : AH-46-47-48-49-55-56-59-394-396-398-400. Zonage : BOURG-ARGENTAL : A - SAINT-JULIEN-MOLIN-MOLETTE : A, N. Occupation : Libre

AS 42 24 0143 01 : superficie totale : 2 ha 30 a 19 ca. Agri. Bio. : Non. Bâti : Aucun. Parcellaire : POUILLY-LES-FEURS (2 ha 30 a 19 ca) - 'CHAMARON' : A-460 - 'CHEZ MIGNARD' : D-506-507 - 'LES ODIBERTS' : D-50. Zonage : N, A. Occupation : Occupée pour partie

AS 42 24 0146 01 : superficie totale : 55 a 57 ca. Agri. Bio. : Non. Bâti : Aucun. Parcellaire : VÉRIN (55 a 57 ca) - 'ROCHEBRET' : AA-169 - 'L ALEAU' : AD-91. Zonage : A, N. Occupation : Occupée pour partie

AS 42 24 0115 01 : superficie totale : 7 ha 00 a 40 ca. Agri. Bio. : Oui. Bâti : Exploitation de + de 5 ans. Parcellaire : LA TUILIÈRE (7 ha 00 a 40 ca) - 'LE PLASSOT' : AD-93-94-95-96 - 'PRES DU MOULIN' : B-609-610 - 'SEIGNOLLES' : B-616. Zonage : RNU. Occupation : Libre

AS 42 24 0047 01 : superficie totale : 33 a 02 ca. Agri. Bio. : Non. Bâti : Exploitation de + de 5 ans. Parcellaire : SAINT-HEAND (33 a 02 ca) - 'GRANJASSE' : BH-132-133-187-189-190. Zonage : A. Occupation : Libre

Cette vente est indissociable des intermédiations locatives proposées ci-dessous sur la commune de ST HEAND

CET AVIS NE SAURAIT EN AUCUN CAS ÊTRE CONSIDERE COMME UN ENGAGEMENT DE LA SAFER A L'EGARD DES CANDIDATS. Les personnes intéressées devront déposer leur candidature au plus tard dans un délai de 2 jours ouvrés suivant la date du 24/08/2024 (passé ce délai, les demandes ne seront plus prises en considération), soit en ligne sur le site internet de la Safer <http://www.safer-aura.fr>, soit par mail à direction42@safer-aura.fr (voire par écrit postal). Elles pourront obtenir toutes informations utiles auprès du siège de la Safer Auvergne-Rhône-Alpes à LYON ou, plus particulièrement, auprès du service départemental de la Safer Auvergne-Rhône-Alpes, 5, rue de la Télématique 42000 ST ETIENNE - Mail : direction42@safer-aura.fr.

Publication effectuée en application de l' article L 141 -1,II,4^e du Code rural et de la pêche maritime La Safer Auvergne-Rhône-Alpes se propose d'attribuer par location tout ou partie des biens fonciers ci-dessous dans le cadre d'une intermédiation locative.

IL 42 24 0056 01 : superficie totale : 39 a 60 ca. Agri. Bio. : Non. Bâti : Aucun. Parcellaire : SAINT-HÉAND (39 a 60 ca) - 'LA ROCHE' : B-711. Zonage : A. Occupation : Libre

IL 42 24 0055 01 : superficie totale : 10 ha 42 a 07 ca. Agri. Bio. : Non. Bâti : Aucun. Parcellaire : SAINT-HÉAND (10 ha 42 a 07 ca) - 'BASSE RIVOIRE' : BH-53-54-77-192-194 - 'GRANGENEUVE' : BH-78-79 - 'LA BOURGIAT' : BH-48-49-51-125-126 - 'PRAGRAND' : BH-123-124 - 'RIFFOY' : BH-75. Zonage : A. Occupation : Libre

IL 42 24 0054 01 : superficie totale : 9 ha 18 a 35 ca. Agri. Bio. : Non. Bâti : Aucun. Parcellaire : SAINT-HÉAND (9 ha 18 a 35 ca) - 'LA MOULANDIERE' : B-689-1014-1351-1353BV-79 - 'LAFFAY' : C-126-516. Zonage : A. Occupation : Libre

IL 42 24 0038 01 : superficie totale : 5 ha 00 a 40 ca. Agri. Bio. : Oui. Bâti : Aucun. Parcellaire : LA TUILIÈRE (5 ha 00 a 40 ca) - 'LES FORGES' : B-738-739-743-744-746-747-751-752-753-754-755-764-767-768. Zonage : RNU. Occupation : Libre

IL 42 24 0048 01 : superficie totale : 2 ha 50 a 00 ca. Agri. Bio. : Oui. Bâti : Aucun. Parcellaire : LA TUILIÈRE (2 ha 50 a 00 ca) - 'FONTDIDIER' : AE-111-112. Zonage : RNU. Occupation : Libre

IL 42 24 0045 01 : superficie totale : 17 ha 79 a 10 ca. Agri. Bio. : Oui. Bâti : Aucun. Parcellaire : LA TUILIÈRE (17 ha 79 a 10 ca) - 'LIANDOL' : A-9-10 - 'CHARLET' : AC-77-89-96 - 'GUILLARD' : AC-129-130-131 - 'LE COCU' : AC-113-115-117 - 'LES PRES' : AC-50-52-54-55-57 - 'MARAIS CHANET' : AC-119-120 - 'LE COMBOT' : AD-104 - 'LE PLASSOT' : AD-92 - 'FONTDIDIER' : AE-113 - 'LE FOT' : B-891-892 - 'LE VERNIS' : B-874-877-878-879 - 'SEIGNOLLES' : B-643-644-674. Zonage : RNU. Occupation : Libre

IL 42 24 0039 01 : superficie totale : 4 ha 99 a 45 ca. Agri. Bio. : Oui. Bâti : Aucun. Parcellaire : LA TUILIÈRE (4 ha 99 a 45 ca) - 'CHARBONNIER' : AC-60 - 'LE COCU' : AC-109-110-114-116 - 'LES PRES' : AC-51-56-58-59 - 'BLAYOT' : AE-117-118-119 - 'FONTDIDIER' : AE-103-104-106-115. Zonage : RNU. Occupation : Libre

IL 42 24 0040 01 : superficie totale : 1 ha 30 a 00 ca. Agri. Bio. : Oui. Bâti : Aucun. Parcellaire : LA TUILIÈRE (1 ha 30 a 00 ca) - 'LIANDOL' : A-11. Zonage : RNU. Occupation : Libre

IL 42 24 0043 01 : superficie totale : 12 ha 70 a 90 ca. Agri. Bio. : Oui. Bâti : Aucun. Parcellaire : LA TUILIÈRE (12 ha 70 a 90 ca) - 'CHARLET' : AC-76-81-83 - 'LE COMBOT' : AD-106-107 - 'SEIGNOLLES' : B-645-647-648-650-652-655-664-677-679. Zonage : RNU. Occupation : Libre

IL 42 24 0037 01 : superficie totale : 3 ha 16 a 65 ca. Agri. Bio. : Oui. Bâti : Aucun. Parcellaire : LA TUILIÈRE (3 ha 16 a 65 ca) - 'CHARLET' : AC-82-84 - 'RAILLE' : B-696. Zonage : RNU. Occupation : Libre

IL 42 24 0050 01 : superficie totale : 78 a 45 ca. Agri. Bio. : Oui. Bâti : Aucun. Parcellaire : LA TUILIÈRE (78 a 45 ca) - 'LE VERNIS' : B-864-865-875-876. Zonage : RNU. Occupation : Libre

CET AVIS NE SAURAIT EN AUCUN CAS ÊTRE CONSIDERE COMME UN ENGAGEMENT DE LA SAFER A L'EGARD DES CANDIDATS. Les personnes intéressées pourront obtenir toutes informations utiles auprès du service départemental de la Safer. Elles devront déposer leur candidature par écrit au plus tard dans un délai de 2 jours ouvrés suivant la date du 24/08/2024 à : Safer Auvergne-Rhône-Alpes, 43, avenue Albert Raimond BP 10038 - 42272 SAINT-PRIEST-EN-JAREZ Cedex - Tél : 04.77.91.14.20 Mail : direction42@safer-aura.fr. Passé ce délai, les demandes ne seront plus prises en considération